










A 4x4 grid of numbers 1 through 12. The numbers are arranged as follows:

		1	2
	3	4	5
6	7	8	9
10	11	12	

A red path is drawn through the grid, starting at 1, going to 2, then 5, 8, 12, 11, 10, 6, 3, and ending at 4. The cell containing the number 11 is shaded with diagonal lines.

LEGENDA	
	LIMITA UAT
	LIMITA INTRAVILAN EXISTENT
	LIMITA INTRAVILAN PROPUȘ
	LIMITA PARCELA
	CONSTRUCTII
	CATEGORIE DE FOLOSINTA
	TERITORIUL VECINE
	LIMITA IMOBIL
	CURBE DE NIVEL
	IMOBILE INREGISTRATE IN SISTEMUL INTEGRAT DE CADASTRU ȘI CARTE FUNCIARA

PROIECTANT GENERAL		DATA Decembrie 2019	BENEFICIAR Primăria Comunei Sălcioara
	SCARA 1 : 5.000	PLANSA 11 / 12	
Executanți: KAD PROJECT SOLUTIONS S.R.L. ing. Gheorghe Ștefan-Cristian Autorizată ANCPR seria RO-48-J nr. 1248 Mobil: 0735.205.561 e-mail: ing.gheorghe@gmail.com		DENUMIRE PROIECT REALIZAREA PLANULUI URBANISTIC GENERAL ȘI REGULAMENTULUI LOCAL DE URBANISM AL COMUNEI SĂLCIOARA, JUDEȚUL IALOMITA	
Date de proiectare: Stăneagrod, 1970 Sistem de referință: coord. carte; Mareș Neagru 1975			